

Výkres vytvořil program pp_vod
KATASTRY
PARCELNÍ ČÍSLA
DRUH POVRCHU
VZDÁL. OBJEKTŮ A VRCHOL. BODŮ
OZNAČENÍ VRCHOLOVÝCH BODŮ

MĚŘÍTKA 1:100/100

PŘÍPOJKA VODY

SOUBĚH

KÓTA UPRAVENÉHO TERÉNU

KÓTA HRUBÝCH TERÉNNÍCH ÚPRAV

HLOUBKA VÝKOPU

KÓTA VÝKOPU

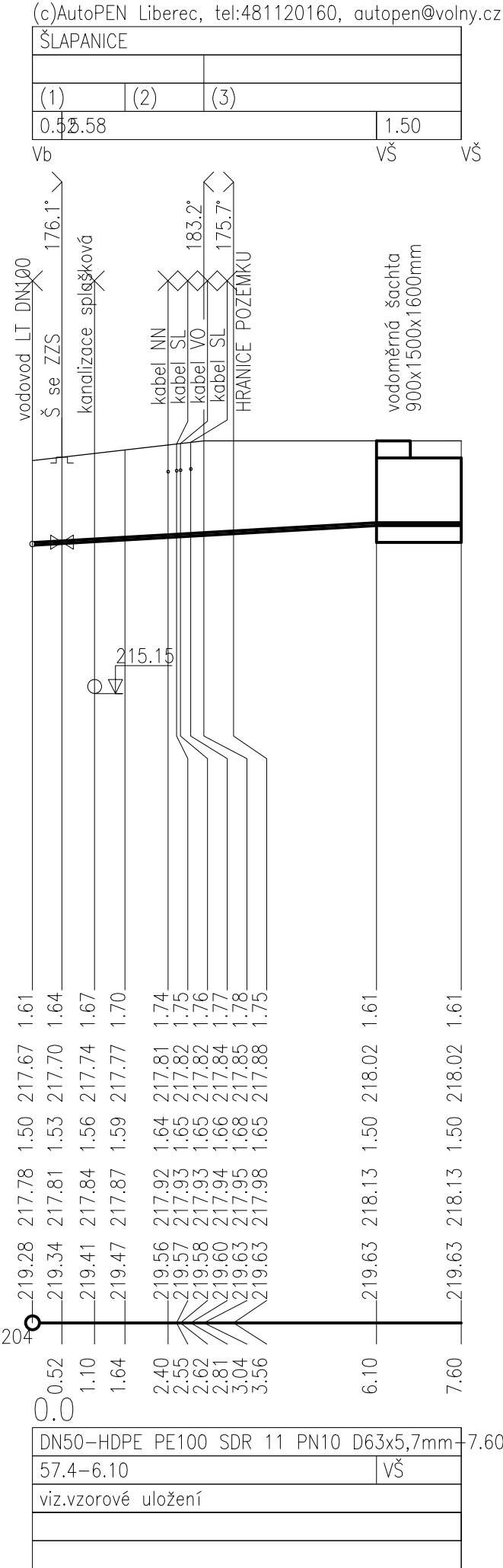
HLOUBKA DNA POTRUBÍ

KÓTA DNA POTRUBÍ

KÓTA PŮVODNÍHO TERÉNU

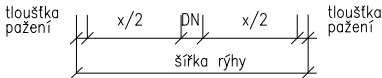
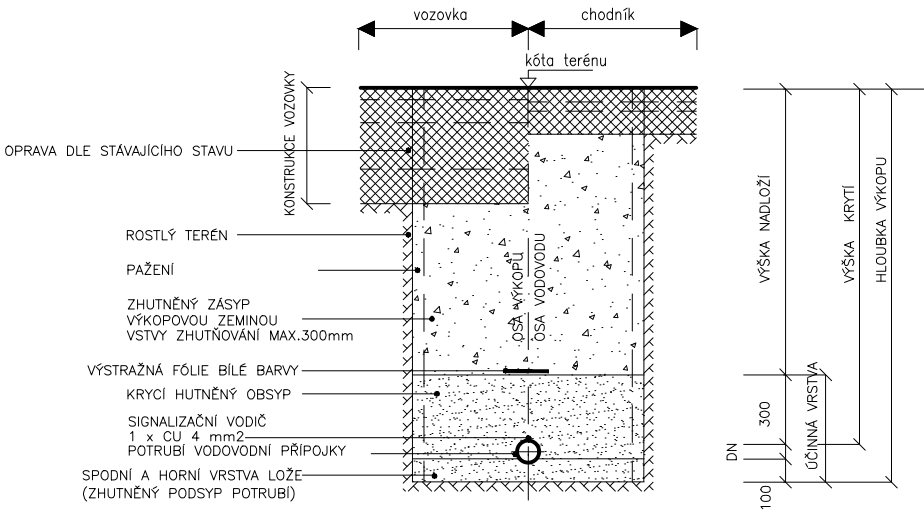
SROVNÁVACÍ ROVINA

STANIČENÍ [km/m]
DN(PN)[mm]–MATERIÁL–DÉLKA[m]
SKLON[?]-DÉLKA[m]
ULOŽENÍ



(n)
(1) TABULKA VYSVĚTLIVEK
(2) komunikace–stávající
(3) chodník–stávající
průjezd–budovaný

VZOROVÉ ULOŽENÍ POTRUBÍ



PRO OBSYP A LOŽE POTRUBÍ MŮŽE BÝT POUŽIT ŠTĚRKOPÍSEK, PÍSEK, STEJNOZRNNÝ ŠTĚRK NEBO PŮVODNÍ VHDNÁ ZEMINA Z VÝKOPU DO MAX. ZRNITOSTI 20mm.
MATERIÁLY POUŽITÉ V ÚČINNÉ VRSTVĚ MUSÍ BÝT V SOULADU S POŽADAVKY VÝROBCE POTRUBÍ A PROJEKTOVÉ DOKUMENTACE.
KRYCÍ OBSYP BUDE PROVEDEN V TLOUŠTČE DLE POŽADAVKU VÝROBCE POUŽITÉHO POTRUBÍ. OBSYP MÁ ZAJIŠŤOVAT DOSTATEČNOU POSTRANNÍ PODPORU PRO POTRUBÍ A PROTO JE JEJ TŘEBA DOSTATEČNĚ ZHUSTIT. POŽADAVKY NA ZÁSYPOVÝ MATERIÁL A JEHO ZHUTNĚNÍ ZÁVISÍ NA TOM, ZDA SE VEDENÍ NACHÁZÍ POD ZPEVNĚNOU NEBO VOLNOU PLOCHOU.
VÝŠKA KRYTÍ POTRUBÍ V ROZMEZÍ 1,2–1,5m.
V HLINITÝCH ZEMINÁCH 1,2m, V HLINITOPÍSEČITÝCH ZEMINÁCH 1,3m, V PÍSEČITÝCH ZEMINÁCH 1,4m, VE ŠTĚRKOVÝCH A SKALNATÝCH ZEMINÁCH 1,5m.
ŠÍŘKA VÝKOPU DLE PLATNÝCH TECHNICKÝCH NOREM. ŠÍŘKOU VÝKOPU SE ROZUMÍ VZDÁLENOST STĚN VÝKOPU NEBO PAŽENÍ MĚŘENÝ VE VÝŠCE VRCHOLU POTRUBÍ.
RÝHA VÝKOPU V SOUDRŽNÝCH ZEMINÁCH BUDE V ZASTAVĚNÉM ÚZEMÍ OD HLOUBKY 1,3m A V NEZASTAVĚNÉM ÚZEMÍ OD HLOUBKY 1,5m PAŽENA. V NESOUDRŽNÝCH ZEMINÁCH BUDE PROVEDENO PAŽENÍ OD HLOUBKY 0,7m. PŘI POUŽITÍ PAŽENÍ BUDE ŠÍŘKA VÝKOPU ZVĚTŠENA NA KAŽDOU STRANU O 0,1m.
NEJMENŠÍ ŠÍŘKA RÝHY V ZÁVISLOSTI NA HLOUBCE
méně než 1,0m – NEVÝŽADUJE SE
1,0–1,75m – 0,8m
1,75–4,0m – 0,9m
více než 4,0m – 1,0m

NEJMENŠÍ ŠÍŘKA PAŽENÉ RÝHY V ZÁVISLOSTI NA JMENOVITÉ SVĚTLOSTI–POTRUBÍ DO D 225–D+0,40m(x)

±0,000 = 219,40 m.n.m.

ZODPOVĚDNÝ PROJEKTANT	ING. MIRIAM PANICOVÁ	ING.MIRIAM PANICOVÁ PROJEKČNÍ ČINNOST ZDRAVOTNÉ TECHNICKÉ INSTALACE IČO 73523531 tel: +420 737 942 578 e-mail: mpanicova@volny.cz	
VYPRACOVAL	ING. MIRIAM PANICOVÁ		
INVESTOR	MĚSTO ŠLAPANICE, MASARYKOVO NÁMĚSTÍ 100/7, 664 51 ŠLAPANICE		
NÁZEV AKCE PROJEKT BUDOVY V ČECHOVĚ ULICI VE ŠLAPANICÍCH NA PARCELÁCH Č. 772/1, 772/2, 772/3, 773, 745, 746, K.Ú. ŠLAPANICE U BRNA [762792]		PARÉ	
D	DOKUMENTACE OBJEKTŮ A TECHNICKÝCH A TECHNOLOG. ZAŘÍZENÍ	DATUM	08/2020
D.4	PŘÍPOJKA SPLAŠKOVÉ, DEŠŤOVÁ KANALIZACE A VODY	STUPEŇ	PROJEKT
D.5	PŘÍPOJKA PLYNU		
NÁZEV VÝKRESU PODÉLNÝ PROFIL PŘÍPOJKY VODY		MĚŘITKO 1:100/100	Č.VÝKRESU 03